

Migration à Tighdouine: Entre contrainte de pauvreté et volonté du développement touristique

Amina Damar

Mostafa Ouadrim

Introduction

Dans les espaces Marocains urbains et ruraux, les contraintes socio-économiques, environnementales, culturelles et familiales pénalisent d'avantage. Certain personnes privilégient la migration comme une stratégie d'adaptation permettant d'échapper aux conditions fructueuses pour tenter de chercher un nouveau positionnement social.

La résolution de mettre en tourisme la vallée ZAT, n'est pas due au Hasard, Mais elle est le résultat d'un long processus de réflexion et la réponse à un ensemble des questions concernant les spécificités de celle-ci (ses richesses naturelles et culturelles, paysages...), les problèmes l'handicapant à savoir le seuil très élevé de la pauvreté de ses populations.

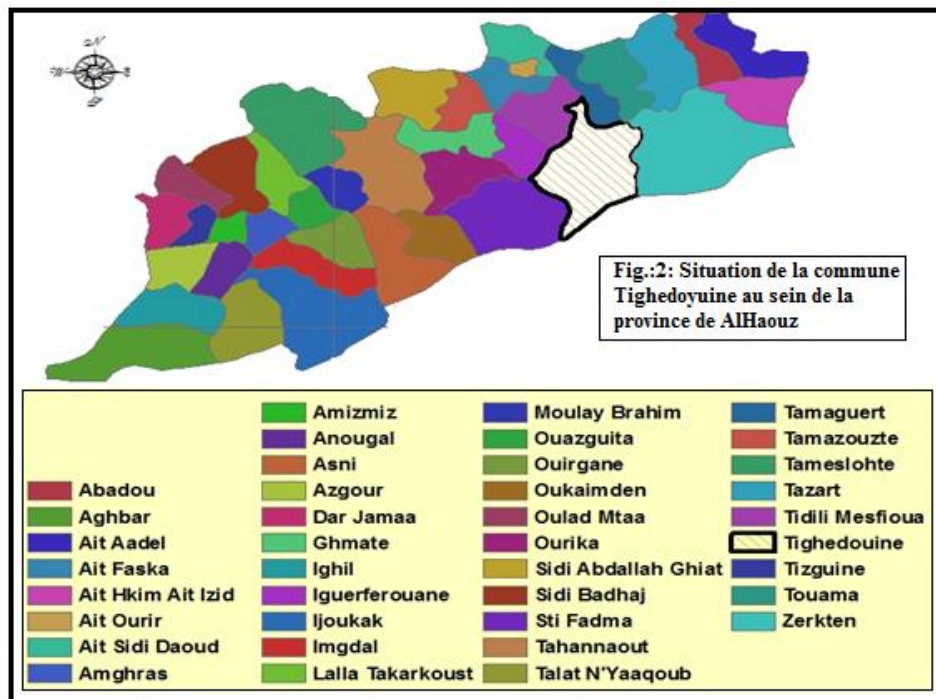
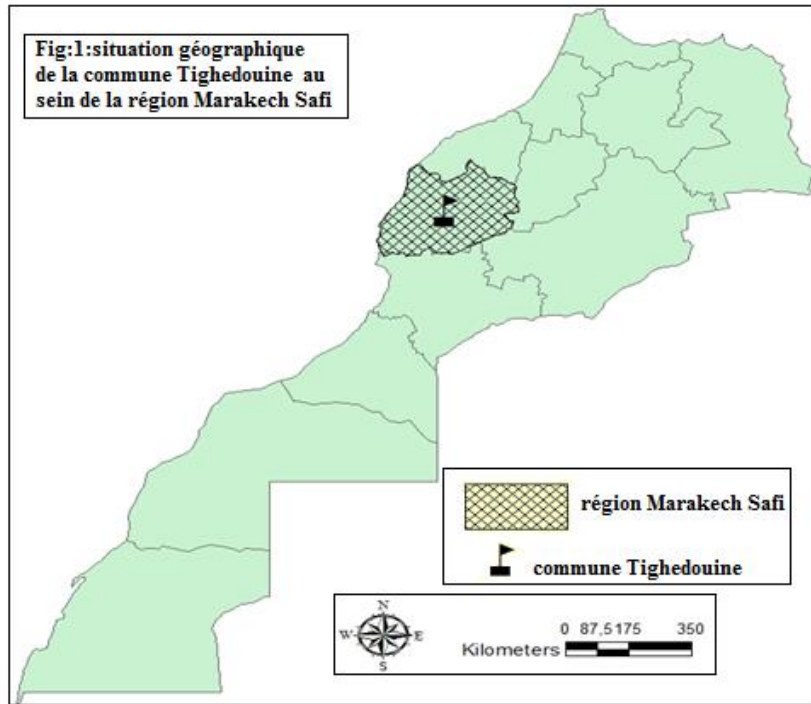
Dans la région d'étude nous avons remarqué l'absence des investissements touristiques des capitalistes par contre nous avons trouvé un processus entrepreneuriale: des associations qui font la gestion des séjours chez les habitants qui permet à servir le tourisme solidaire et équitable dans la région. Le travail de terrain a permis d'affirmer que ce modèle entrepreneuriale le mieux adapté pour intégrer la population locale pour bénéficier du profit économique et promouvoir un développement locale.

La présente communication a pour objectif de définir différents types de développements touristiques dans la région, on peut citer des projets touristiques des populations locales dans l'informelle par rapport aux étrangers qui opère dans le formelle.

Mots-clés : Migration, Pauvreté, Développement durable, Développement touristique, Le monde rural, Tourisme solidaire, Tourisme équitable

1-La richesse du patrimoine naturel et culturel de la commune Tighedouine

1--1 Situation géographique



La vallée du Zat, faisant partie de l'arrière pays de Marrakech, capitale du tourisme au Maroc, et destination de prédilection des touristes internationaux, peut bénéficier d'abord de sa position géographique d'abord de sa position géographique à proximité de valle de l'Ourika, avant de se confirmer comme vraie destination dont les potentialités sont multiples et variées. Cette position, peut motiver les touristes à la découvrir.

Limitée au Nord par la province de Tidili, a l'Ouest par Siti Fadma a l'Est par Zerkten et au Sud par Ouarzazat ; elle s'étend sur une superficie de 454 km².



Photo 1et 2 : village Tighedouine et oued Zat

Source : <https://chacunsonmaroc.blog4ever.com>

1-2. Ses hauts reliefs

La vallée du Zat, appartient à un bassin versant montagneux , le mont Melsens, l'une des plus hautes montagnes du pays, atteignant 3600m d'altitude. Sous son ciel étendu, et sa diversité naturelle et géologique, s'éparpillent de nombreux douars. La distance qui sépare l'un de l'autre peut égaler quatre à six heures de marche, qu'un touriste, avide de la pureté de la nature, peut traverser dans une randonnée pédestre en admirant le changement de couleur de cette montagne, son air frais, et sa beauté incomparable.

1-3. Oued Zat

Oued Zat : coule à l'intérieur de territoire de la commune sur une distance de 60 KM de Taghzirt à Tmazelit et qui se distingue par la pureté de ses eaux et son passage entre les hautes montagnes d'où ses chutes et ses cours d'eau qui servent à irriguer les champs.

-Le plateau de Yagour : Sorte de plateau se trouvant sur une hauteur de 2600m et fait de prairies qui séparent les trois fractions suivantes : Ait Wagslit, Ait Zat, Ait Inzal El Jabal, et ou se rencontrent les différents troupeaux, c'est ici ou se trouve le lac de Yagour et ou se trouvent les gravures rupestres anciennes. C'est un site connu par les touristes .

1-4. Ain Sidi Elouafi

Ain Sidi Elouafi c'est un site qui jouit d'un intérêt particulier aux eaux minérales qui jaillissent dans une nature splendide tout près de l'oued Zat à un Km du centre de la commune et ou les visiteurs peuvent trouver ce dont ils ont besoin (café, chambre d'hébergement et autre services)

Cette fameuse source d'eau est connue par la population locale et les touristes marocains pour sa capacité de guérir toutes sortes de maladie. Cette réputation a fait d'elle un site très important, et a engendrer un mouvement touristique important surtout en été.

Pour sa part, la nature demeure parmi les potentialités touristiques importantes. 25% des répondants à notre question sur les potentialités reconnaissent l'importance de la nature et son rôle dans la promotion touristique.

1-5 Population locale généreuse et accueillante :

La générosité de cette population attire et envahit la sensibilité du touriste qui, lui, voit l'écart entre l'étroites des capacités économiques de ces habitants et les grandeurs de leurs esprits et leurs cœurs toujours grand ouverts ; n'est ce pas la un très grand atout voire même un signe ou une source de durabilité du tourisme dans la région ? . 26,9% de la population enquêtée reconnaît les traditions comme premier potentiel dans son douar. Elles sont incarnées par l'Ahwach (danse populaire locale) : L'ahwach reste une tradition a

attrait culturel qui capte l'attention des touristes .Reconnaitre son intérêt c'est tacitement être en mesure de la conserver, la protéger et en assurer la durabilité ,(B. Moudoud 2004).

En plus des traditions et de la nature, nous pouvons constater que la population est consciente que les produits artisanaux, les habitudes culinaires et la chaleur humaine font partie de leur culture caractérisée. C'est grâce a cette richesse que l'association `` amis du ZAT`` plaide pour un tourisme, se donnant pour objectif la mise en valeur des potentialités touristiques.

2-Indices de développement socio-économique de la commune de l'Arbaat Tighdouine

2-1- L'éducation à Tighdouin

La commune a connu une évolution considérable en matière d'infrastructure de l'éducation, car les efforts du Ministère et de la commune ont redoublé depuis 1993, pour permettre à tous les enfants l'accès à des institutions d'enseignement primaire, passant d'un taux de couverture de 10 % à un taux de 87.5% actuellement. Alors que la commune est considérée parmi les premières au niveau de la province en ce qui concerne la non continuité d'éducation, pour cette dernière, l'avant primaire reste inexistant et s'exerce de la manière traditionnelle (Lkoutab), pour l'enseignement primaire, la commune contient 7 écoles centrales et 35 écoles secondaires. Et pour l'éducation secondaire de premier cycle, il existe qu'un seul collège, avec la faible capacité d'absorption de l'internat et l'absence d'un lycée (N. BOUMAZA ,2011).

Ce secteur connaît plusieurs problèmes notamment l'éloignement des collèges, et la rareté des subventions et l'incapacité de la plupart des familles d'assumer les frais des scolarisation et l'absence d'eau potable et l'assainissement dans la majorité des unités scolaires.

2-2-la santé à Tighdouine

L'élargissement de la notion territoriale de la commune, la dispersion de la population à l'intérieur du périmètre géographique, la diversité des conditions géographiques, le niveau économique, social et culturel de la population, sont autant de facteurs qui ont une incidence négative sur le degré d'accès de la population au soins

sanitaires de base, s'ajoutent aussi à cette situation, l'état déplorable des conditions d'hygiène et de nettoyage. Les équipements de la santé publique dans la Commune se composent d'un centre de santé supervisé dans sa gestion par une femme médecin et deux infirmiers, il dispose d'une voiture dont l'intérêt à usage dans les opérations de secours, quatre dispensaires sans cadres médicaux, Clinique pour chaque Cheikh avec l'absence d'une unité d'accouchement, et à l'exception d'une pharmacie y a pas d'établissement de santé du secteur privé.

2-3- Les conditions économiques

L'agriculture est considérée comme la principale activité de la population locale. Elle est basée sur l'élevage (ovin et caprin) et sur les cultures vivrières destinées d'abord à l'autoconsommation. Parallèlement, l'arboriculture génère des revenus monétaires varie en fonction de la situation agro écologique. Quant au revenu moyen agricole, il est estimé à 9000 DH par an et par foyer auquel s'ajoutent des revenus supplémentaires (saisonnier) provenant des autres activités annexes : Un tourisme thermal développé autour de la Source de Sidi El Ouafi. L'artisanat et le commerce des produits agricoles locaux.

3-Les potentialités touristiques quel avenir du développement durable basé sur le développement touristique ? 1-L'analyse détaillée de quelques croisements réponses

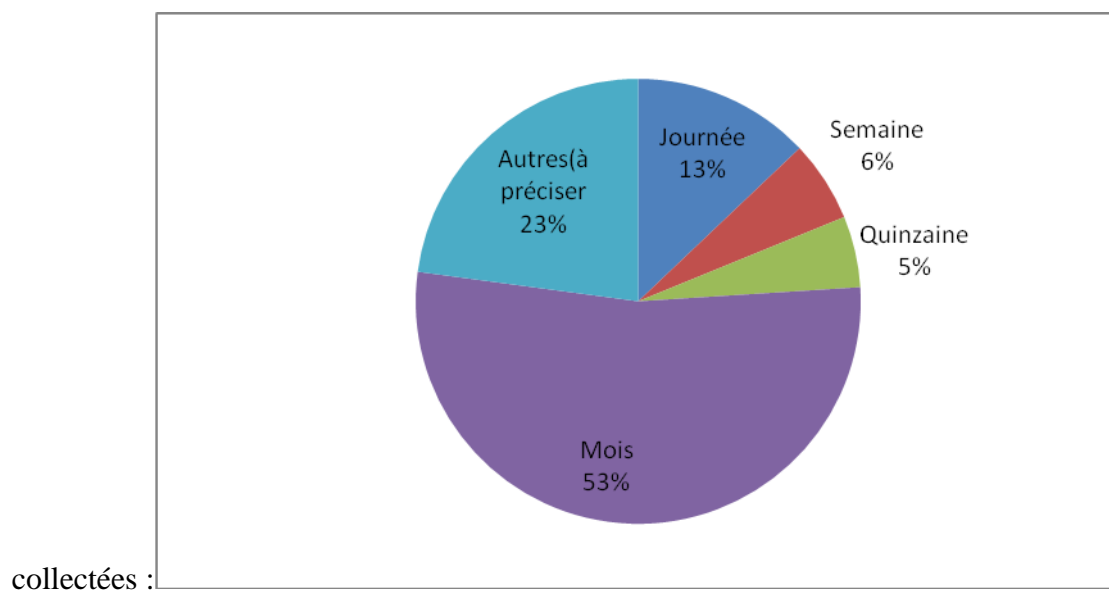


Fig 3 : Types de revenus de la population de Tighedouine

Source : enquête de terrain

Ce graphique permet de voir que 53 % de la population reçoivent leurs revenus d'une manière mensuelle, Il paraît que 47% de cette population reçoivent ce revenu à différents échelle de temps, Cela montre la diversité des activités économiques de la population local.

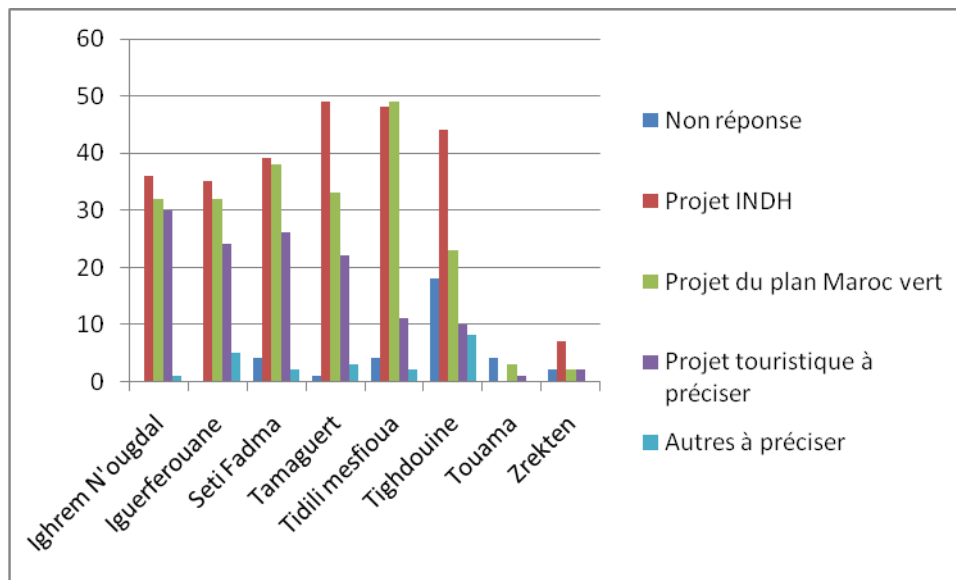


Fig. 4 : Nature des projets de développement local dans les communes de l'Oued Zat

Source : enquête de terrain

L'importance des projets menés par l'état dans la majorité des communes 20 à 50% des projets sont financé par le plan Maroc vert qui sert à développer l'agriculture locale. Les projets de INDH ont une grande importance se sont des projets sociales comme la santé, l'éducation ou des activités économiques liés au développement de produit de terroir. Dans la majorité des communes les projets touristiques se développent, ils concernent parfois 30% à Ighrem N'ougdal.

2-Synthèse:

Création d'une association pour un tourisme équitable et solidaire : Création d'une association qui regroupe des organismes de voyages, sélectionnés sur la base d'une grille de critères éthiques rigoureux, qui travaillent dans même démarche de tourisme équitable et solidaire. Ceci pour la mise en place d'une activité touristique qui aide au développement local des régions d'accueil, dans le cadre d'un partenariat équilibré avec les populations locales (B. Sarrasin, J. Tardif et G. Arreola Flores, 2012).

Les membres de l'association, qui seront des acteurs de l'économie sociale et solidaire, seront engagés dans le processus d'élaboration d'une charte commune qui assoit leur identité collective. Cette charte définit, autour de trois axes, les engagements que chaque membre actif de l'association doit impérativement respecter : La relation avec les familles d'accueils et l'organisation des voyages . (E. Rouzet, S. Gerarad, 2010)

L'association organise ses séjours en partenariat avec les populations locales qui sont au cœur du processus d'accueil. Il favorise ainsi la rencontre et l'échange dans la conception de ses voyages. Les voyages seront organisés de manière à maximiser l'impact sur l'économie locale des territoires d'accueil, dans le respect de leur équilibre économique, social et environnemental.

L'idée de créer cette association pour la gestion des séjours chez l'habitat me semble très adéquate pour deux parties, et comme nous l'avons vu, l'association pourra avoir un rôle très important dans le développement local du territoire. Soit par la création de partenariats avec d'autres associations locales et participer à des projets de développement, soit par l'implication directe de la population locale dans la gestion et le financement de ces projets.

Conclusion et perspectives :

Cette vallée en difficulté a plusieurs atouts à valoriser en terme de développement local ,d'une part ses atouts naturels, d'autre part la qualité humaine de ses habitants, en plus de son patrimoine artisanal, pour y promouvoir un tourisme, qui dans le respect de l'environnement et de l'identité locale, puisse englober tous les indicateurs du développement durable ; autrement dit un tourisme qui réalise le contrat social, économique et environnemental il faut

donc trouver un terrain d'entente entre le sauvegarde des moyens naturel et culturel de cette région.

Cette étape aide à évaluer les apports aussi que les handicapes des plans de développement et a remédier pour conséquent aux déséquilibres ressenties, en réfléchissant sur les actions et concept susceptibles d'instaurer une nouvelle stratégie de développement pour ces contrées.

Cette étude révèle la particularité du produit touristique Zat dont les concepteurs ne voulaient point produire les expériences du tourisme à l'Ourika et à la source thermale Sidi El Ouafi, qui n'ont fait que réduire l'espace de montagne a un simple vulgaire produit de consommation.

Un tourisme plus durable doit être mis en place de façon générale. Les tours opérateurs l'ont bien comprise, et cherchent à faire évoluer leurs prestations vers plus de durabilité. Les outils étudiés au cours de cette étude, et les valeurs du tourisme durable et solidaire, doivent être pris en compte pour instaurer le tourisme de demain.

Le développent du tourisme interne et social peuvent devenir des outils très intéressants, pour les territoires visités, acquièrent une plus grande indépendance. De même, la gestion des flux, et la préparation des voyageurs avant leur départ, à travers des programmes de sensibilisation, vont être décisifs pour le bon développement du territoire.

Bibliographie :

- A. EL-MALIK., 1990, L'exode rural au Maroc : étude sociologique de l'exode du Tafilalet vers la ville de Fès, Thèse de Doctorat en Sociologie sous la direction de T Van Thao, Université de Province Aix Marseille I, 431pages .

-B. MOUDOUD 2004, in Quelle durabilité pour le tourisme de montagne au Maroc dans, `` Le tourisme durable réalités et prespectives marocaines et internationales``. Sous la direction de Rachida Saigh Bousta et Francoise Albertini, publication coordonnée par Said Boujrouf, publication du centre de recherche sur les cultures maghrébines.. Faculté des lettres de Marrakech 2004 .

-E. ROUZET, , G. SEGUIN,2010, Marketing du tourisme durable, 2010, P15,16.

- J. FERRARI, 2016, L'économie de la pauvreté : Les incertitudes du monde rurale des pays du sud, 2016 .

-N. BOUMAZA ,2011, Tourisme et Pauvreté, du nécessaire traitement de la pauvreté , éléments pour une approche de la relation pauvreté et tourisme urbain dans le cas de Marrakech, 2011.

- Z. GUILMOTO , F. SANDRO, 2003, (sous la direction), Migrations et développement , Notes et études documentaires, la documentation française, No 5172, Paris, 142 pages.